

## TOP 5 GIPFEL-WANDERUNGEN | SUMMIT HIKES



	Distanz	Dauer	Aufstieg	Abstieg
1 Meiggelenstock	15.2 km	7:50 h	▲ 1'663 hm	▼ 1'663 hm
2 Stotzigen Firsten	11.6 km	4:10 h	▲ 303 hm	▼ 1'203 hm
3 Pazolastock	10.3 km	4:35 h	▲ 850 hm	▼ 850 hm
4 Bostg	8.8 km	3:30 h	▲ 634 hm	▼ 198 hm
5 Piz Ault	10.9 km	5:25 h	▲ 1'110 hm	▼ 1'232 hm



## TOP 5 FAMILIENWANDERUNGEN | HIKES FOR FAMILIES



	Distanz	Dauer	Aufstieg	Abstieg
1 Senda dils Laruns – die Bedeutung des Bergwaldes	3.5 km	1:30 h	▲ 10 hm	▼ 651 hm
2 Untergrundweg Rohr	5.4 km	1:30 h	▲ 153 hm	▼ 153 hm
3 Arni – Gurtellen Dorf	6.5 km	1:55 h	▲ 46 hm	▼ 482 hm
4 Tschamut – Sedrun	9.2 km	2:30 h	▲ 133 hm	▼ 394 hm
5 Ziegenalp Puzetta	7.2 km	3:35 h	▲ 469 hm	▼ 469 hm



## BERGHÜTTEN | MOUNTAIN HUTS

**Charmante Übernachtungsmöglichkeiten**  
Den Reiz einer Berg-Hütte oder eines Hütten-abends muss man einfach selbst erlebt haben. In den Ferienregionen Andermatt und Disentis Sedrun sind 18 Berghütten auf kleinstem Raum zu finden. Hier findet jeder seinen Lieblingsplatz zum Träumen.

**Charming places to stay**  
You simply have to experience the attraction of a mountain hike or an evening in a mountain hut for yourself. In the Holiday Regions Andermatt and Disentis Sedrun, you'll find 18 mountain huts all within a small area. Here, every-one can find their own favourite spot to dream.



**Vermigelhütte SAC**  
+41 41 887 17 73  
vermigel@sac-zofingen.ch



**Bergseehütte SAC**  
+41 41 885 14 35  
huettenwart@bergsee.ch



**Badushütte SAC**  
+41 32 512 83 84  
info@badushuette.ch



**Rotondohütte SAC**  
+41 41 887 16 16  
info@rotondohuette.ch



**Sustihütte SAC**  
+41 41 885 17 57  
info@sustihuette.ch

## TOP 5 PANORAMAWEGE | PANORAMIC TRAILS



	Distanz	Dauer	Aufstieg	Abstieg
1 Schneehüenerstock – Näschen Gütsch	4.1 km	1:07 h	▲ 15 hm	▼ 252 hm
2 Gipfelwanderung Caischavedra – Piz las Palas – Cuolm da Vi	4.2 km	1:30 h	▲ 42 hm	▼ 366 hm
3 Furka Höhenweg	15.8 km	5:40 h	▲ 421 hm	▼ 1'091 hm
4 Seerundgang Göscheneralp	8.2 km	2:55 h	▲ 421 hm	▼ 421 hm
5 Muschaneras Rundwanderung	13.0 km	5:00 h	▲ 904 hm	▼ 904 hm



## TOP 5 KINDERWAGENFREUNDLICHE WANDERUNGEN | STROLLER FRIENDLY HIKES



	Distanz	Dauer	Aufstieg	Abstieg
1 Maurus & Madleina Weg	1.1 km	0:20 h	▲ 53 hm	▼ 53 hm
2 Andermatt – Hospental	4.2 km	1:10 h	▲ 103 hm	▼ 45 hm
3 Dorfrunde Sedrun	6.9 km	2:00 h	▲ 169 hm	▼ 169 hm
4 Dorfrunde Disentis	6.9 km	2:15 h	▲ 228 hm	▼ 228 hm
5 Spaziergang bis zur Wasserfassung Curaglia	1.5 km	0:25 h	▲ 47 hm	▼ 14 hm




**Maighelhütte SAC**  
+41 81 949 15 51  
info@maighelshuette.ch



**Sidelenhütte**  
+41 41 887 02 33  
info@sidelen-huette.ch



**Sewenhütte SAC**  
+41 41 885 18 72  
info@sewenhuette.ch

## TOP 5 MEHRTAGESTOUREN | MULTI-DAY TOURS



	Distanz	Dauer	Aufstieg	Abstieg
1 5-Hütten-Panoramaweg Göscheneralp	41.7 km	17:00 h	▲ 3'572 hm	▼ 3'572 hm
2 Gotthard-Kristall-Trek	87.5 km	41:00 h	▲ 6'417 hm	▼ 5'896 hm
3 Vier-Quellen-Weg	85.5 km	27:50 h	▲ 4'326 hm	▼ 4'326 hm
4 Senda Sursilvana	105.0 km	39:05 h	▲ 3'400 hm	▼ 4'800 hm
5 62 Walservederweg	215.0 km	70:00 h	▲ 14'000 hm	▼ 14'100 hm



## URBAN GOLF




ZEIGE UNS DEINE GOLF SKILLS.  
andermatt.official  
rheinquelleregion

## ALPINE WANDERUNGEN | ALPINE ROUTES



	Distanz	Dauer	Aufstieg	Abstieg
Nepali Highway (Sidelenhütte – Albert-Heim-Hütte)	4.0 km	2:00 h	▲ 112 hm	▼ 287 hm
Vermigelhütte zum Gemsstock	5.4 km	3:15 h	▲ 1'013 hm	▼ 80 hm
Lago della Sella zum Gemsstock via Gloggentürmli	6.1 km	3:56 h	▲ 2'931 hm	▼ 2'261 hm
Salbithütte zur Voralphütte via Sustenbrüggli	7.1 km	3:00 h	▲ 602 hm	▼ 621 hm
Alp Caschle – Hexensee	14.3 km	5:55 h	▲ 1'099 hm	▼ 1'100 hm
Oberalp zur Capanna Cadlimo, 2-Tagestour	21.2 km	7:30 h	▲ 961 hm	▼ 1'202 hm
Krüzlstock	14.8 km	7:00 h	▲ 1'327 hm	▼ 1'326 hm
Pass Nalps – Cadlimohütte, 2-Tagestour	27.4 km	11:00 h	▲ 1'478 hm	▼ 1'531 hm
Steinbockweg:				
Scaletthütte – Fuorc da Lavaz, 2-Tagestour	30.9 km	14:30 h	▲ 2'443 hm	▼ 2'664 hm
Piz Gannaretsch	12.0 km	6:00 h	▲ 1'110 hm	▼ 1'159 hm
Piz Muraun	13.0 km	7:00 h	▲ 1'374 hm	▼ 1'374 hm
Piz Badus	16.6 km	7:00 h	▲ 1'142 hm	▼ 1'142 hm
Cavadirashütte, 2-Tagestour	21.7 km	9:00 h	▲ 912 hm	▼ 1'866 hm




**Medelserhütte SAC**  
+41 81 949 14 03  
info@medelserhuette.ch



**Chelentalphütte SAC**  
+41 79 683 97 73  
info@chelentalp.ch



**Leutschachhütte SAC**  
+41 41 883 15 17  
furrer\_andreaaa@gmx.ch

**URNER HÜTTEN-PASS  
URI HUT PASS**  
Andermatt

Urner Hütten-Pass:  
abholen, wandern &  
gewinnen!  
Pick up your Uri Hut Pass,  
start hiking & win!

www.andermatt.swiss



**Salbithütte SAC**  
+41 41 885 14 31  
info@salbit.ch



**Treschhütte SAC**  
+41 41 887 14 07  
info@treschhuette.ch



**Voralphütte SAC**  
+41 41 887 04 20  
info@voralphuette.ch



**Dammhütte SAC**  
+41 41 885 17 81  
andrin.kamber@bluewin.ch

## TOP 5 THEMENWEGE | THEME PATHS



	Distanz	Dauer	Aufstieg	Abstieg
1 Kräuterwanderung Disentis Sedrun	1.6 km	0:36 h	▲ 93 hm	▼ 93 hm
2 Catrina Tienweg Disentis	2.4 km	0:50 h	▲ 129 hm	▼ 129 hm
3 Gloria-Trail Lutersee Andermatt	3.0 km	1:30 h	▲ 56 hm	▼ 19 hm
4 NEAT Erlebnisweg Sedrun	6.3 km	1:45 h	▲ 117 hm	▼ 96 hm
5 Senda dils Senns Curaglia	6.0 km	2:20 h	▲ 432 hm	▼ 432 hm



## RODELBAHN | TOBOGGAN RUN



Für Infos scanne den QR-Code!  
Scan the QR code for information

**TOURENDETAILS |  
TOUR DETAILS**

QR codes for tour details.



**Andermatt®**  
Disentis Sedrun

**SOMMERZEIT**  
andermatt-sedrun-disentis.ch

**ANDERMATT  
SEDRUN  
DISENTIS**

**Disentis  
Sedrun**

**Andermatt Sedrun Disentis Marketing AG**  
+41 58 200 68 68  
info@asd-marketing.ch  
andermatt-sedrun-disentis.ch

**Sedrun Disentis Tourismus SA**  
+41 81 920 40 30  
info@disentis-sedrun.ch  
disentis-sedrun.ch

**Bergbahnen Disentis AG**  
+41 81 920 30 40  
info@catina.swiss  
andermatt-sedrun-disentis.ch

**Andermatt®**

**Andermatt Ursental Tourismus GmbH**  
+41 41 888 71 00  
info@andermatt.swiss  
andermatt.swiss

Credits: Andermatt Sedrun Disentis Marketing AG, Catrina Experience, Sedrun Disentis Tourismus SA, Andermatt-Ursental Tourismus GmbH, Martin Wabel, Valentin Luthiger, Beat Brechbühl, Eimar Bossard, Mattias Nutt

**DORFTRANSPORTE |  
VILLAGE TRANSPORTS**

Scanne den QR-Code für mehr Informationen zu allen Transportmöglichkeiten.

Scan the QR code for more information on all transport facilities.

QR code

**NOTFALLNUMMERN |  
EMERGENCY NUMBERS**

Sanität Notruf   Emergency Medical Services	144
Polizei Notruf   Police	117
Feuerwehr Notruf   Fire Service	118
REGA Swiss   Air-Rescue Service	1414
Tox-Zentrum   Tox Center	145
Strassenauskünfte   Street Information	163

Download unsere App  
**Andermatt Sedrun Disentis**  
und entdecke unsere Angebote!

QR code

Google Play, App Store

## ANREISE | GETTING HERE



### Drei Orte einfach erreicht

Unsere Destination ist aus allen Himmelsrichtungen gut erreichbar: durch und über den Gotthard, die Schöllenenklucht oder über aussichtreiche Bergstrassen. Für eine klimafreundliche Anreise empfehlen wir, Bahn und Bus sowie die nachhaltigen Mobilitätsangebote vor Ort zu nutzen.

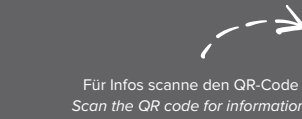
### Three destinations easy to reach

Our destination is easily accessible from all directions – via the Gotthard, the Schöllenen Gorge or scenic mountain routes. For a climate-friendly journey, we recommend travelling by train or bus and using the region's sustainable mobility options.

## ALPENPÄSSE | ALPINE PASSES

Die Regionen Andermatt und Disentis Sedrun liegen im Herzen von acht Alpenpässen. Ob mit Auto, Motorrad, Oldtimer, Rennvelo oder Mountainbike unterwegs – starke Momente auf und entlang den Passstrassen und rundherum sind garantiert. Wer sich Zeit nimmt, kann noch viel mehr entdecken und erleben. Eine Fahrt mit der Dampfbahn, dem Postauto oder dem Glacier Express ist einzigartig.

The regions Andermatt and Disentis Sedrun are located in the heart of eight Alpine passes. Whether you're travelling by car or vintage car, motorcycle, road or mountain bike unforgettable moments on and along the mountain passes and throughout the region are guaranteed. If you take the time there is so much more to discover and experience. A ride on the Furka steam train, the PostBus, or the Glacier Express train is a unique experience.



Für Infos scanne den QR-Code | Scan the QR code for information

## BETRIEBSZEITEN | OPERATING HOURS

### Andermatt-Nätschen-Gütsch Oberalppass-Schneehüenerstock

27. Juni bis 18. Oktober  
09:00 Uhr bis 16:30 Uhr

### Disentis-Caischavedra

23. Mai bis 25. Oktober  
09:00 Uhr bis 17:00 Uhr

### Sesselbahn Gendusas

27. Juni bis 25. Oktober  
09:30 Uhr bis 16:30 Uhr

### Sedrun – Cuolm da Vi (Zwischenausstieg Cungiери)

27. Juni bis 25. Oktober  
09:00 Uhr bis 17:00 Uhr

### Rodelbahn

23. Mai bis 25. Oktober  
13:00 Uhr bis 16:30 Uhr

Änderungen vorbehalten | Subject to change without notice


## GÄSTEKARTE | GUEST CARD

### Deine Gästekarte. Deine Vorteile.

Du übernachtest hier? Dann gehört diese Karte dazu. Profitiere von exklusiven Vorteilen, attraktiven Vergünstigungen und zahlreichen Leistungen bei regionalen Partnern.

### Your Guest Card. Your Benefits.

Staying with us? Then this card is for you. Enjoy exclusive benefits, attractive discounts, and a wide range of services from our regional partners.



- Luftseilbahn | Cable car
- Gondelbahn | Gondola lift
- Sesselbahn | Chair lift
- Rodelbahn | Toboggan run
- Bushaltestelle | Bus stop
- Bahnhof | Train station
- Dampfbahn | Steam train
- Parkplatz | Parking
- Parkhaus | Covered parking
- Tourist Information
- Restaurant
- Camping
- Stellplatz | Parking Slot

- Berghütte | Mountain hut
- Brücke | Bridge
- Burgruine | Castle ruins
- Denkmal | Monument
- Kirche | Church
- Kloster | Monastery
- Museum
- Hängebrücke | Suspension bridge
- Aussichtspunkt | Viewpoint
- Schlucht | Gorge
- Eisgrotte | Ice cave
- Quelle | Spring
- Teufelsstein | Devil's Stone
- Wasserfall | Waterfall
- Feuerstelle | Fireplace

- Fichte | Spruce
- Fischen | Fishing
- Gleitschirm Startplatz | Paraglider launching site
- Gleitschirm Landeplatz | Paraglider landing site
- Golfplatz | Golf
- Klettern | Climbing
- Spielplatz | Playground
- Sportzentrum | Sports Centre
- Hallenbad | Indoor swimming pool
- Badeplatz | Bathing place
- Leuchtturm | Lighthouse

## SCHILDER WANDERWEGE | SIGNS MARKING HIKING TRAILS

### Schwierigkeitsgrad | Level of difficulty

- Leicht – Wanderweg  
Easy – Hiking Trail
- Mittel – Bergwanderung  
Medium – Mountain Trail
- Schwierig – Alpinwanderung  
Difficult – Alpine Routes

### Top-Wanderungen...

- Gipfel-Wanderungen | Summit Hikes
- Panoramawege | Panoramic Trails
- Mehrtagestouren | Multi-Day Tours
- Themenwege | Theme Paths
- Familienwanderungen | Hikes for families
- Kinderwagenfreundliche Wanderungen | Stroller Friendly Hikes
- Alpine Wanderungen | Alpine Routes

## Sommer-Challenge 2026

Entdecke die Region, sammle Badges und gewinne attraktive Preise!



**Hauptgewinn:**  
1 Woche Ferien auf dem Campingplatz Fontanivas, Disentis



## VERANSTALTUNGEN | EVENTS

Willkommen im Herzen der Schweizer Alpen! Unsere Region steht niemals still – ob im glitzernden Weiss des Winters oder im satten Grün des Bergsommers. Mit unserem Veranstaltungskalender behältst du stets den Überblick über die besten Erlebnisse in unseren Ferienregionen.

Welcome to the heart of the Swiss Alps! Our region never stands still – whether in the glistening white of winter or the lush green of the mountain summer. With our event calendar, you'll always stay up to date on the best experiences throughout our Holiday Regions.



Hier findest du viele interessante Veranstaltungen | Here you will find many interesting events

## BIALAS VACANZAS

Entdecke verschiedenste Aktivitäten und Angebote in unserem Wochenprogramm «Bialas Vacanzas» in Disentis Sedrun und gestalte deine Ferien nach Lust und Laune.

Discover a wide range of activities and offers in our weekly programme «Bialas Vacanzas» in Disentis Sedrun and design your vacation exactly as you please.



Hier findest du viele nützliche Informationen | Here you will find lots of useful information

## VERHALTENSREGELN | RULES OF CONDUCT

Wander- und Bikewege können über Weiden mit Mutterkühen und Herdenschutzhunden führen. Beim Betreten ist auf die Tiere und deren Verhalten zu achten. Bitte beachte die Verhaltensstipps, damit eine allfällige Begegnung zwischen Mensch und Tier friedlich verläuft.

Hiking and biking trails may pass over pastures with suckler cows and guard dogs. When entering, pay attention to the animals and their behaviour. If the behavioural tips are followed, any encounters between humans and animals should be peaceful.



Hier findest du viele nützliche Informationen | Here you will find lots of useful information

